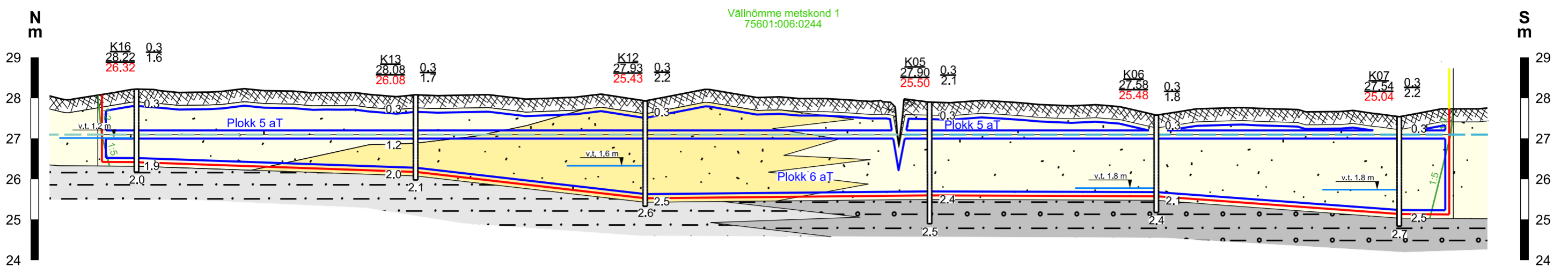
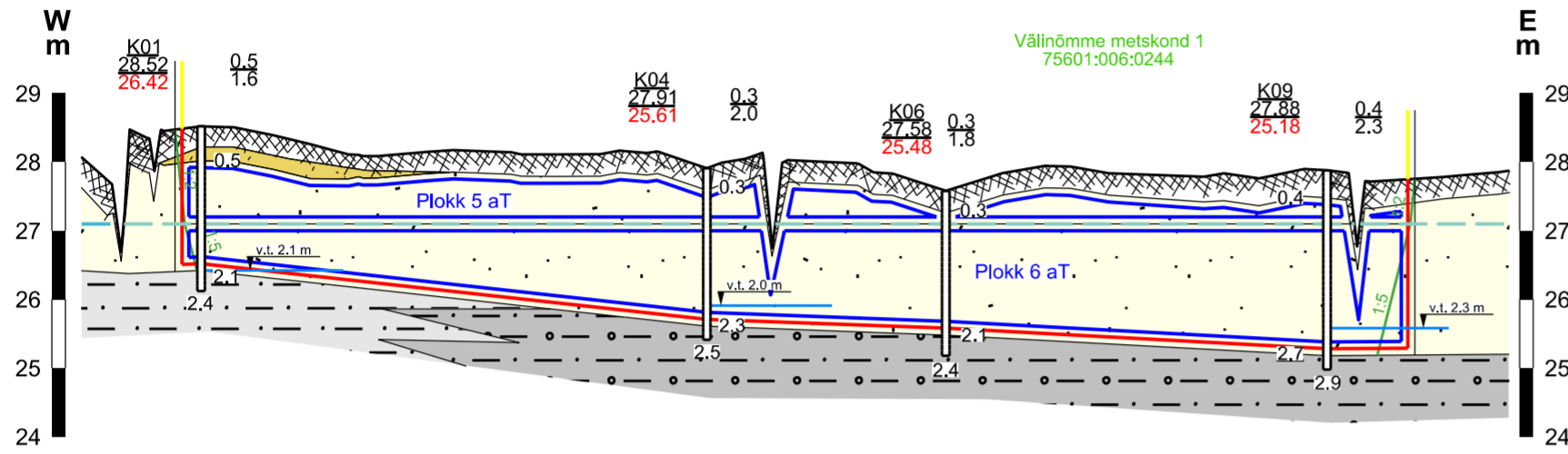


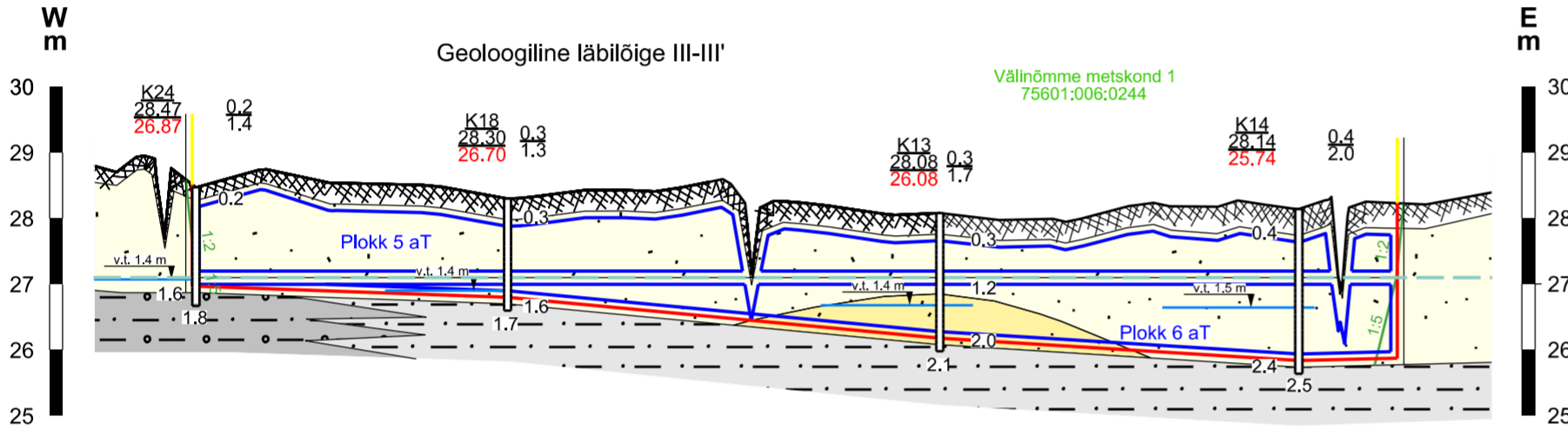
Geoloogiline läbilõige I-I'



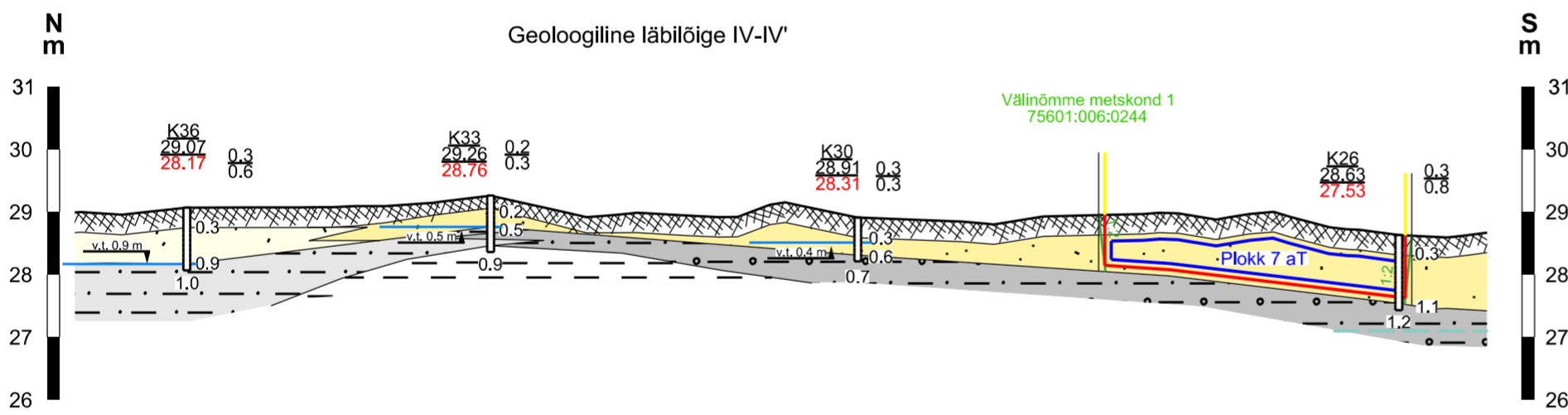
Geoloogiline läbilõige II-II'



Geoloogiline läbilõige III-III'



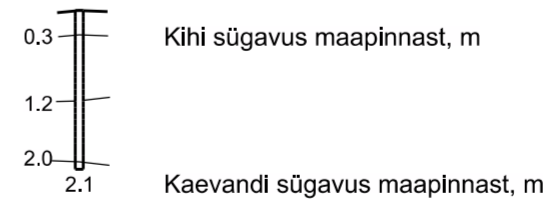
Geoloogiline läbilõige IV-IV'



LEPPEMÄRGID:

- Mäeeraldise piir
- Mäeeraldise teenindusmaa piir
- Plokk 5 aT Aktiivse tarbevaru ploki piir ja number
- Vähinõmme metskond 1 75601:006:0244 Katastrüksuse piir, tunnus ja nimetus
- v.l. 1.6 m Kaevandis mõõdetud veetase maapinnast, m
Veetasemeid mõõdeti 16.-17.05.2022
- Keskmine põhjaveetase kaevandites, 27,1 abs m.
Tegemist on ka eeldatava kaevandamisjärgse veetasemega.
- Ehitusliiv
- Täiteliiv
- Orgaanikarikas liiv
- Saviliiv moreen
- Liivsavi moreen
- Savi
- 1:2 Kaevandamisel jäetav kaitsetervik (nõlvatervik)
Nõlvus 1:2 vastab kaldele 26°
Nõlvus 1:5 vastab kaldele 12°

K13 28.08 26.08	0.3 1.7	Kaevandi nr Suudme abs kõrgus, m Mäeeraldise lamam, abs m	Katendi paksus, m Kasuliku kihi paksus, m
-----------------------	------------	---	--



MÄRKUSED:
1. Maapinna kõrgused abs m, EH2000 süsteemis.

<p>OÜ J.Viru Markseideribüroo Tel: 634 4552 E-post: info@vmb.ee</p>	<p>Pärnu maakond Saarde vald KIKEPERA II LIIVAKARJÄÄR Keskonnaloa taotlus</p>	<p>Gr lisa 2 Töö nr 22254</p>
	<p>GEOLOOGILISED LÄBILÕIKED I-I' ... IV-IV'</p>	<p>Möötkava: M hor 1:2000 M vert 1:100 Formaat A2</p>
<p>Koostas Kaupo Rõivasepp Joonestas Kaupo Rõivasepp Kinnitas Tõnis Kattel</p>	<p>Tellijä: KMG OÜ Betooni tn 28, 13816 Tallinn Harju maakond</p>	<p>Koostatud: 27.10.2022</p>

